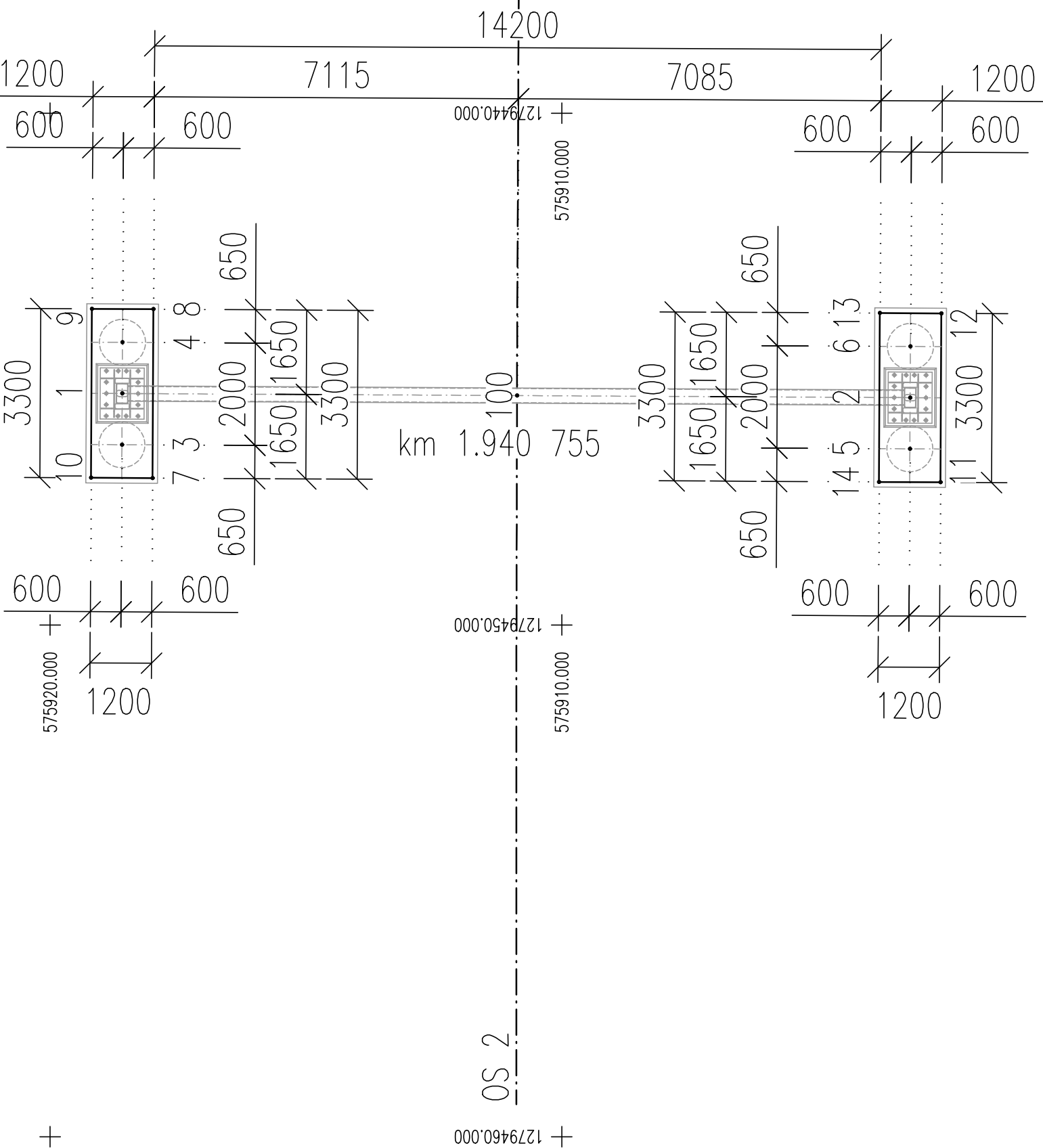
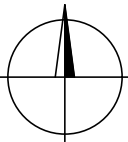


SITUÁCIA

1:100

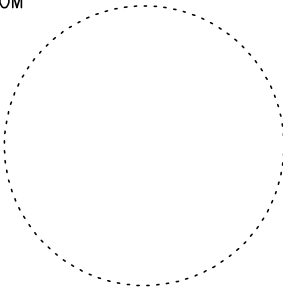
PORTÁL – UL. MLYNSKÁ DOLINA – NRJ7



EURÓPSKA ÚNIA  
Kohézny fond  
OP Integrovaná infraštruktúra 2014 – 2020

MINISTERSTVO  
DOPRAVY  
SLOVENSKEJ REPUBLIKY

NÁLEŽITOSŤAMI A PRESNOSŤOU ZODPOVEDÁ PREDPISOM



C.2

VYTÝČOVACIA SIŤ STAVBY BUDE DODANÁ HLAVNÝM GEODETOM STAVBY PRED VYTÝČENÍM STAVEBNÉHO OBJEKTU  
SÚRADNICOVÝ SYSTÉM: S–JTSK v realizácii JTSK PRESNOSŤ VYTÝČENIA: STN 73 0422 VÝŠKOVÝ SYSTÉM: Bpv

NÁZOV STAVBY				<b>Trolejbusové trate v Bratislave, Nová trolejbusová trať Patrónka - Riviéra</b>	
STAVEBNÍK		Hlavné mesto Slovenskej republiky Bratislava Primaciálne námestie č.1, 814 99 Bratislava			
OBJEDNÁVATEĽ DOKUMENTÁCIE		Dopravný podnik Bratislava, a.s. Olejkárska č.1, 814 52 Bratislava			
PROJEKTANT		DOPRAVOPROJEKT, a.s. Kominárska 141/2,4 832 03 Bratislava – mestská časť Nové Mesto		PODPIS	
HLAVNÝ INŽINIER PROJEKTU		Ing. Marta KODAJOVÁ		Kodajová	
ČÍSLO ZÁKAZKY		7859-00			
PROJEKTANT OBJEKTU		DOPRAVOPROJEKT, a.s., divízia Bratislava I, Kominárska 141/2,4, 832 03 Bratislava			
ZODPOVEDNÝ PROJEKTANT		Ing. Andrej MARTON		Marton	
VYPRACOVAL		Ing. Josef KOPECKÝ		Kopecký	
KONTROLOVAL		Ing. Dušan STANEK		Stanek	
IDENTIFIKAČNÉ ČÍSLO PRÍLOHY		TTPRB-DRS-C-C200-12200-015-X			
KRAJ: BRATISLAVSKÝ		OKRES: Bratislava I, MČ – Staré Mesto		DÁTUM	12.2024
KATASTRÁLNE ÚZEMIE: Karlova Ves, Staré Mesto		Bratislava IV, MČ – Karlova Ves		FORMÁT	2x1 A4
NÁZOV ČASTI				MIERKA	1:100
PORTÁL UL. MLYNSKÁ DOLINA				STUPEŇ PD	DRS
NRJ7 – VYTÝČOVACÍ VÝKRES				Č. ZÁKAZKY	7859-00
				Č. SÚPRAVY	Č. PRÍLOHY
					122.15